

ÚZEMÍ	DYKOVY ŠKOLKY – parc.č. 915/2, k.ú. KŘTINY	
DRUH POVRCHU	ZATRAVNĚNO	
VZDÁLENOST OBJEKTŮ	38,8 m	

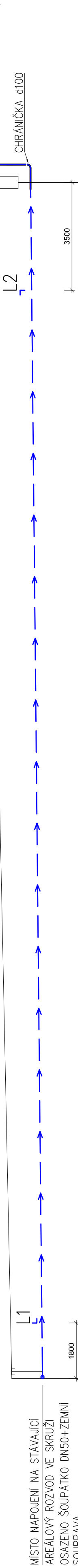
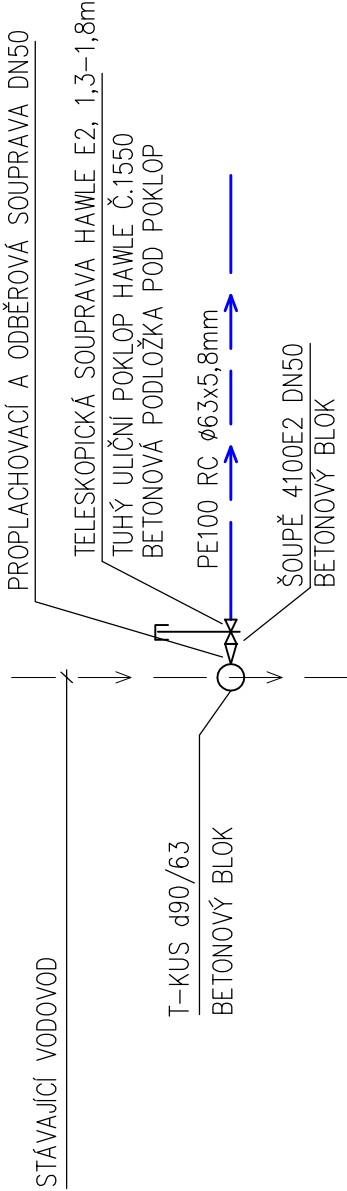
PODÉLNÝ ŘEZ VODOVODU

MĚŘÍTKO 1:100

LEGENDA ČAR

—→ VODOVOD – SV: PE100RC ø63x5,8mm, SDR11, PN16

SCHÉMA NAPOJENÍ VODOVODU



HLOUBKA VÝKOPU

KÓTA OSY POTRUBÍ

KÓTA ROSTLÉHO TERÉNU



STANIČENÍ V m


MATERIÁL PROFIL DÉLKA

SPÁD NA DÉLKU

38,8

38,8 m

38,8 m



ŘÍDÍCÍ PRŮJEKT	ING. JIŘÍ KUBANEK	DPS
VYPRACOVAL	JAN OCHODNICKÝ	ČÍSLO PD: 08/16
INVESTOR	Mendelova univerzita v Brně	DATUM: 11/2016
NAZEV AKCE	Modernizace provozu Dykových školek v k.ú. Křtiny - 2. etapa	MĚŘÍTKO: 1:100
OBJEKT:	S0 05 - Manipulační hala a kolna	VÝKRES č.: D.1.4.5ZT1.02
VÝKRES:	PODÉLNÝ ŘEZ VODOVODU	